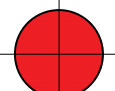




LEGENDA

-  Sondaggi geognostici a carotaggio continuo
-  Indagini di sismica attiva MASW
-  Tomografie sismiche



REGIONE SICILIA  
Assessorato regionale dell'energia  
e dei servizi di pubblica utilità  
Dipartimento regionale dell'acqua e dei rifiuti



DIGA GIBBESI



RIVALUTAZIONE SISMICA, STUDIO DELLE PRESSIONI NEUTRE E MOTI DI FILTRAZIONE, PROGETTO DI FATTIBILITA' TECNICO ECONOMICA, DEFINITIVA ED ESECUTIVA, MANUTENZIONE STRAORDINARIA STRADA DI COLLEGAMENTO CASA DI GUARDIA - POZZO - PARATOIE E RIEFFICIENTAMENTO STRUMENTAZIONE DI MONITORAGGIO E CONTROLLO

E ACCERTAMENTO DELL'EFFETTIVA CONSISTENZA DEI MANUFATTI (TOPOGRAFIA)

RESPONSABILE DEL PROCEDIMENTO :		Dott. Ing. Antonio Margagliotta	
ASSOCIAZIONE TEMPORANEA DI IMPRESE TRA: Mandataria		Mandanti	
		  	
 		REDAZIONE DELL'ELABORATO SOCIETA' GEO R.A.S. s.r.l. Società a partecipazione Unica giov. Carlo Spina RESPONSABILE : Dott. Geol. Giuseppe La Spina	

DIREZIONE DI PROGETTO PER L'ATTI :	TECHNITAL S.p.A.	Dott. Ing. Simone Venturini
------------------------------------	------------------	-----------------------------

TITOLO ELABORATO:	ELABORATO N° :
INDAGINI E PROVE DI LABORATORIO E IN SITO INDAGINI GEOTECNICHE IN SITO PLANIMETRIA UBICAZIONE DELLE INDAGINI GEOTECNICHE	II122F-F-GEO-DS-002-00

SIGLA		CONTROLLATO		APPROVATO		NOME FILE :	
L. D'Adda		S. La Spina		G. La Spina		II122F-F-GEO-DS-002-00.dwg	
REVISIONE	N.	DESCRIZIONE	RED.	VER.	APP.	DATA :	Maggio 2021
	1	00	Emissione Marzo 2021	P.S.	F.C.	S.V.	
	2					SCALA :	1:1000
	3						

A TERMINI DI LEGGE CI RISERVIAMO LA PROPRIETA' DI QUESTO ELABORATO CON DIVIETO DI RIPRODURLO RENDENDOLO NOTO A TERZI ANCHE PARZIALMENTE SENZA NOSTRA AUTORIZZAZIONE